

KOMENDA MIEJSKA POLICJI W KROŚNIE

**Informacja
o stanie bezpieczeństwa i porządku
publicznego na terenie miasta Krosna
w 2016 r.**

Krosno, maj 2017 r.

Informacja o realizacji zadań w 2016 r. przez Komendę Miejską Policji w Krośnie

Wstęp

Leżące w południowej części województwa podkarpackiego **Krosno** – miasto na prawach powiatu oraz **powiat krośnieński** zamieszkuje ok. **159 tys.** osób. Ponad **46 tys.** z nich mieszka w Krośnie.

Teren powiatu grodzkiego oraz ziemskiego obsługuje Komenda Miejska Policji w Krośnie, wraz z podległymi jej jednostkami Policji.

Struktura krośnieńskiej Policji



Kadry krośnieńskiej Policji:

- 252 funkcjonariuszy Policji
- 22 urzędników Korpusu Służby Cywilnej
- 37 pozostałych pracowników cywilnych
- Do służby w Policji przyjęto 6 policjantów
- Odeszło ze służby w Policji 18 policjantów
- Wakaty – 4 funkcjonariuszy

Dane na dzień 31.12.2016 r.

Skargi i dyscyplina służbowa

W 2016 roku KMP Krosno rozpatrzyła **31** skarg, spośród których zakończono **25**, a kolejnych **6** skarg przekazano wg. właściwości miejscowej.

Spośród **25** skarg zakończonych we własnym zakresie, potwierdzono zarzut sformułowany w jednej skardze.

Postępowanie dyscyplinarne:

wszczęto – **9** postępowań dyscyplinarnych

zakończono – **7** postępowań dyscyplinarnych

Formy zakończenia :

- **4** policjantów uznano winnymi, odstępując od ich ukarania,
- wobec **3** policjantów postępowania umorzono z powodu odejścia na emeryturę,

- 2 postępowania pozostają w toku.
Spośród przeprowadzonych 15 czynności wyjaśniających w sprawach przewinień dyscyplinarnych, dwa z nich zakończyło się wnioskami o przeprowadzenie rozmów dyscyplinujących.

WYKAZ ŚRODKÓW FINANSOWYCH przekazanych na Fundusz Wsparcia Policji dla KMP Krosno w 2016 r.

GMINA KROSNO

- 30.000 zł na pokrycie wydatków i kosztów związanych z utrzymaniem czystości (sprzątanie), bieżącą konserwacją i naprawy oraz opłacenie kosztów badań zatrzymanych nietrzeźwych osób w PDOZ.
- 8.050 zł na pokrycie wydatków i kosztów związanych utrzymaniem (opłata za administrowanie, media i czynsz) lokali, w których mieszczą się Punkty Przyjęć Dzielnicowych na terenie miasta Krosna.
- 1.100 zł na zakup namiotu dla działań profilaktycznych KMP Krosno.
(Zrealizowano na kwotę 1.000 zł, pozostała kwota została zwrócona, gdyż była to darowizna celowa)

GMINA KROŚCIENKO WYŻNE

- 1.200 zł na zakup paliwa.

GMINA CHORKÓWKA

- 25.000 zł na opracowanie dokumentacji projektowej remontu kapitalnego budynku Policji w Chorkówce.
(zrealizowano na kwotę 24.500 zł, pozostała kwota została zwrócona, gdyż była to darowizna celowa).

GMINA RYMANÓW

- 1.460 zł na zakup aparatu fotograficznego NIKON Coolpix b500 oraz dysku zewnętrznego Seagate Backup Plus 1TB dla Komisariatu Policji w Rymanowie.

GMINA DUKLA

- 5.000 zł na zakup laserowego urządzenia wielofunkcyjnego dla Komisariatu Policji w Dukli.
(Zrealizowano na kwotę 4.999 zł, pozostała kwota została zwrócona, gdyż była to darowizna celowa).

GMINA JAŚLIKA

- 3.000 zł rekompensata pieniężna za czas służb ponadnormatywnych dla policjantów wykonujących ustawowe zadania z zakresu służb prewencyjnych.
(Zrealizowano wydatki na kwotę 2.800 zł. Pozostała kwota została zwrócona, gdyż była to darowizna celowa).
- 200 zł na zakup breloków o tematyce przeciwalkoholowej.

STAROSTWO POWIATOWE

W KROŚNIE

10.000 zł

na zakup sprzętu teleinformatycznego i biurowego dla Komendy Miejskiej Policji w Krośnie.

(Zrealizowano wydatki na kwotę 9.999,97 zł. Pozostała kwota została zwrócona, gdyż była to darowizna celowa).

DAROWIZNY OGÓŁEM W 2016 r. - **85.010,00 zł**

DAROWIZNY ZREALIZOWANE OGÓŁEM W 2016 r.- **84.208,97 zł**

KMP w Krośnie w ubiegłym roku współpracowała z m.in.:

- Prokuraturą Rejonową w Krośnie
- Sądem Rejonowym w Krośnie
- Komendą Miejską Państwowej Straży Pożarnej w Krośnie
- Urzędem Celnym w Krośnie
- Wojewódzkim Inspektoratem Transportu Drogowego w Rzeszowie Oddział w Krośnie
- Bieszczadzkiem Oddziałem Straży Granicznej w Przemyślu - Placówką Straży Granicznej w Sanoku
- Regionalną Dyрекcją Lasów Państwowych w Krośnie
- Wojewódzkim Ośrodkiem Ruchu Drogowego w Krośnie
- Samodzielnym Publicznym Pogotowiem Ratunkowym w Krośnie
- Wojewódzkim Szpitalem Podkarpackim w Krośnie
- Powiatową Stacją Sanitarno – Epidemiologiczną w Krośnie

DZIAŁANIA PREWENCYJNE KROŚNIEŃSKIEJ POLICJI w 2016 r.


Priorytety realizowane przez służby prewencyjne w 2016 r.

- Zwiększenie liczby policjantów kierowanych do służby patrolowej i obchodowej.
- Poprawa bezpieczeństwa na drogach.
- Rozpoznawanie i zwalczanie chuligaństwa, w tym na obiektach sportowych.
- Czas reakcji na zgłoszenia.
- Utrzymanie wysokiej społecznej oceny pracy Policji i poziomu poczucia bezpieczeństwa obywateli.

Służba patrolowa i obchodowa

Liczba 8 h służb	2015	2016
Patrolowych	14 145	11 877
Obchodowych	3 553	3 780
Razem	17 698	15 657

Czas reakcji na zgłoszenie w minutach



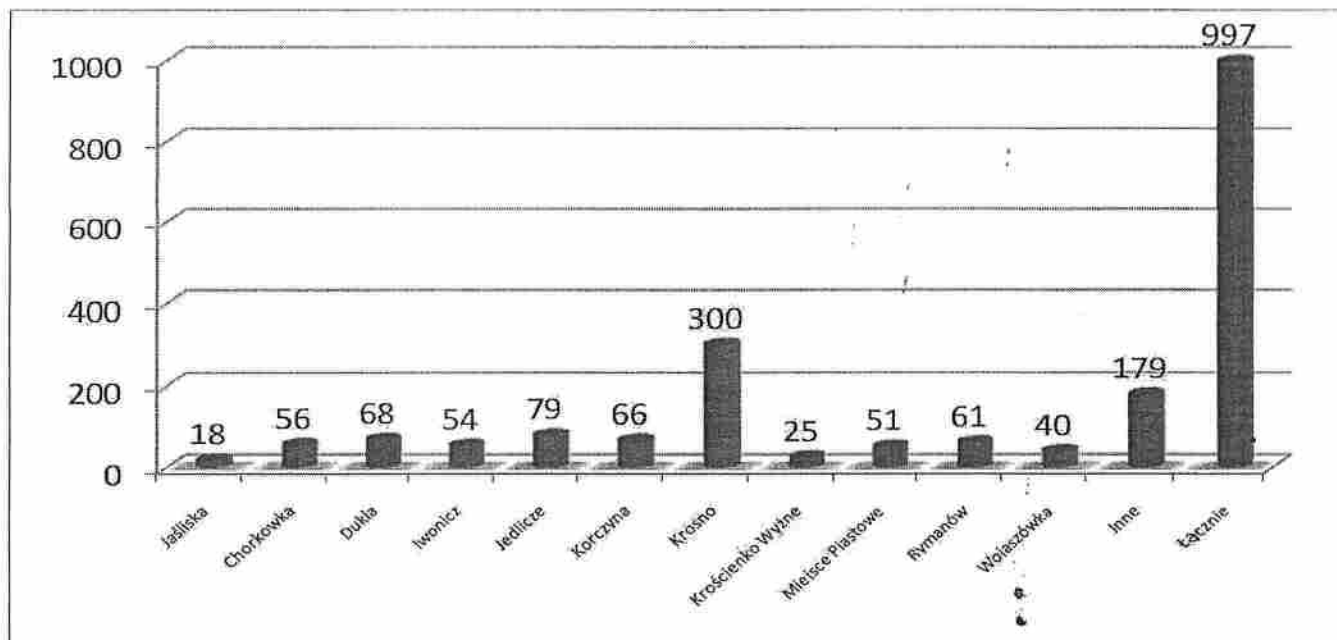
Rozpoznawanie i zwalczanie chuligaństwa na stadionach

Zabezpieczano 59 imprez masowych o charakterze sportowym. Do tej liczby należy dodać 2 imprezy sportowe związane z rozgrywkami piłki nożnej.

Nie odnotowano zbiorowych zakłóceń porządku, ani ekscesów charakterze chuligańskim.

Do zabezpieczenia imprez masowych sportowych, na zasadzie wielokrotności, zaangażowanych było 297 policjantów. Poniesiono koszty w wysokości około 31 167 zł.

Zatrzymani do wytrzeźwienia



Roczne koszty badań lekarskich,

którym jest poddawana każda osoba doprowadzana do wytrzeźwienia, wyniosły 96.135 zł.

Koszt badania 1 osoby - 95 zł

Koszt badania + pobrania krwi 1 osoby - 110 zł

Liczba badanych osób - 1 008

Liczba osób którym pobrano krew - 24

Przemoc w rodzinie

Przeprowadzono 2 324 interwencji domowych. W 532 przypadkach stwierdzono zjawisko przemocy w rodzinie i wdrożono procedurę „Niebieska Karta”.

Wśród 741 ofiar przemocy było:

- 598 kobiet,
- 117 mężczyzn
- 26 małoletnich.

Wśród 699 sprawców przemocy było:

- 659 mężczyzn,
- 38 kobiet
- 2 nieletnich.

Pod wpływem alkoholu było 394 sprawców przemocy, 321 z nich doprowadzono do PDOZ celem wytrzeźwienia.

Wszczętych zostało 103 postępowania w sprawie znęcania się nad członkami rodziny.

O ujawnionych przypadkach kierowano zawiadomienia do odpowiednich podmiotów (m.in. sąd rodzinny, ośrodki pomocy rodzinie, zespoły interdyscyplinarne, komisje rozwiązywania problemów alkoholowych).

PROFILAKTYKA SPOŁECZNA

Realizowano programy profilaktyczne: „Bezpieczne Ferie”, „Bezpieczne Wakacje”, „Bezpieczna Droga do Szkoły”, „Bezpieczne Święta”, „Akcja Zima”, „Pseudokibic”, „Stop Patologiom – Razem Bezpieczniej”, „Stop Kradzieżom – z Kodem Bezpieczniej”, „Ostrożnie – Pies”, „Ograniczyć Wandalizm”, „Bezpieczny Ogród”, „Terroryzm”, „Bezpieczny Senior”.

Utrzymanie wysokiej społecznej oceny pracy Policji i poziomu poczucia bezpieczeństwa obywateli

- Udział przedstawicieli Policji w spotkaniach środowiskowych
- Przeciwdziałanie przemocy w rodzinie,
- Profilaktyka na rzecz nieletnich,
- Przywrócenie Posterunku Policji w Korczynie,
- Utrzymywanie stałych dyżurów w Punktach Przyjęć Dzielnicowych zlokalizowanych na terenie krośnieńskich osiedli oraz gmin
- Zwiększenie liczby i widoczności patroli policyjnych w miejscach publicznych,
- Debaty społeczne – KMP w Krośnie zrealizowała w 2016 roku 2 debaty : „Bezpieczny Senior” i „Bezpieczeństwo w miejscach publicznych”
- Krajowa Mapa Zagrożeń Bezpieczeństwa.

Stan bezpieczeństwa na drogach Krosna i powiatu krośnieńskiego (dane Wydziału Ruchu Drogowego KMP Krosno)

- W 72 wypadkach drogowych śmierć poniosło 9 osób, a 87 zostało rannych.
- Policja została powiadomiona o 1373 kolizjach drogowych.

W porównaniu z rokiem 2015:

- liczba wypadków zmniejszyła się o 35
- liczba rannych zmniejszyła się o 27
- liczba zabitych zmniejszyła się o 2
- Odnotowano wzrost kolizji o 41 zdarzeń

Nietrzeźwy kierowca spowodował 1 wypadek drogowy, w którym 1 osoba została ranna (podobnie jak w 2015 r.)

W ramach codziennej służby

- Ujawniono 9 275 wykroczeń przeciwko bezpieczeństwu i porządkowi na drogach.
- 1 017 sprawców pouczono,
- 7 568 ukarano mandatami karnymi.

Realizowano szereg akcji o charakterze prewencyjnym w tym.: „Bezpieczny Weekend”, „Bezpieczne Wakacje/Ferie”, „Bezpieczna Droga do Szkoły”, „Prędkość”, „Alkohol i Narkotyki”, „Truck & Bus”, „Pasy”, „Niechronieni Uczestnicy Ruchu Drogowego”, „Światowy Dzień Ofiar Wypadków Drogowych”, „Znicz”, „Trzeźwość”, konkursy BRD.

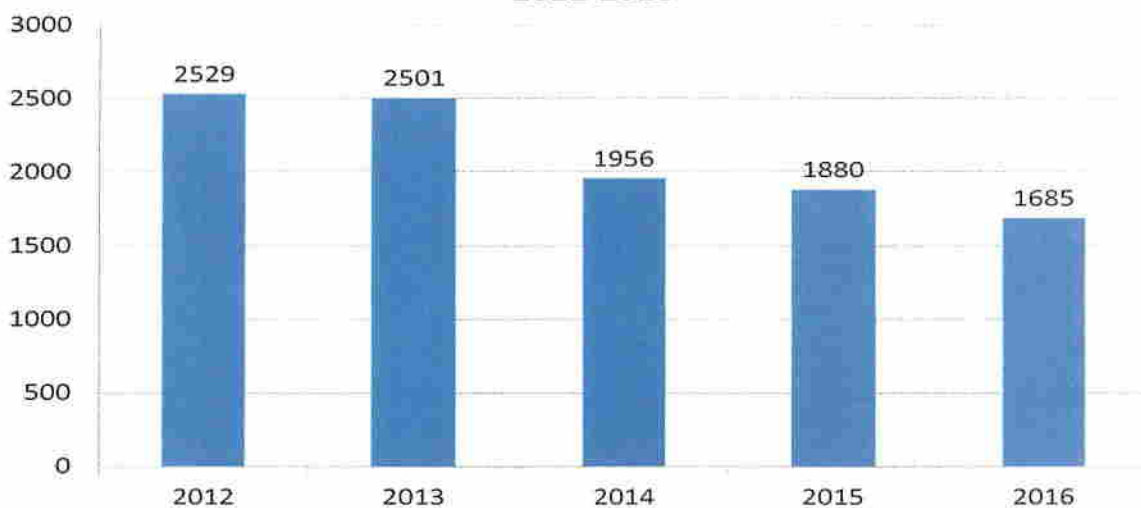
z poważaniem
KOMENDANT
Miejski Policji w Krośnie
mł. insp. Leszek Buryła

Stan bezpieczeństwa w ruchu drogowym w latach 2014-2016

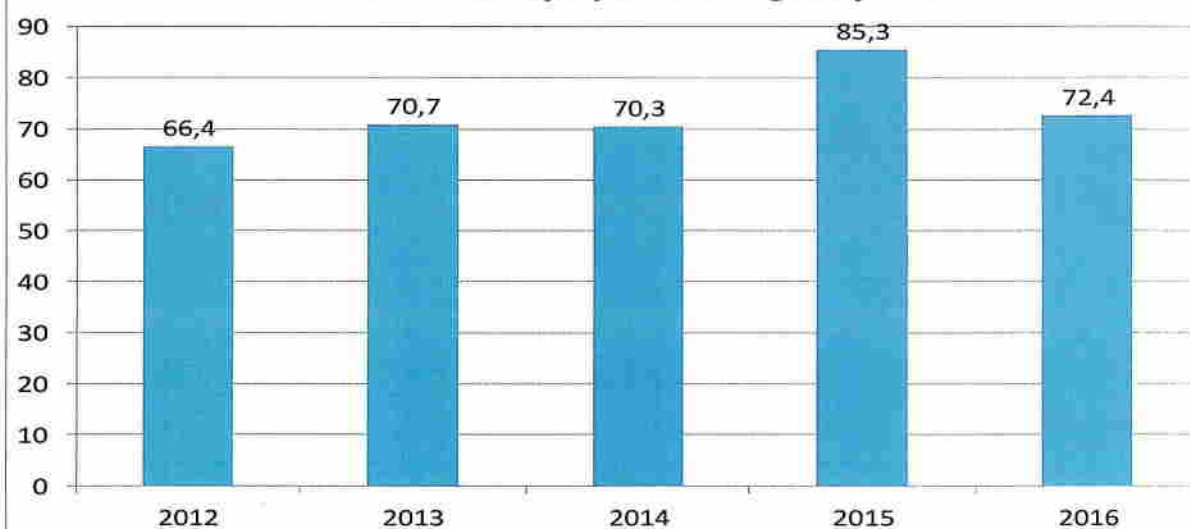


Pion kryminalny

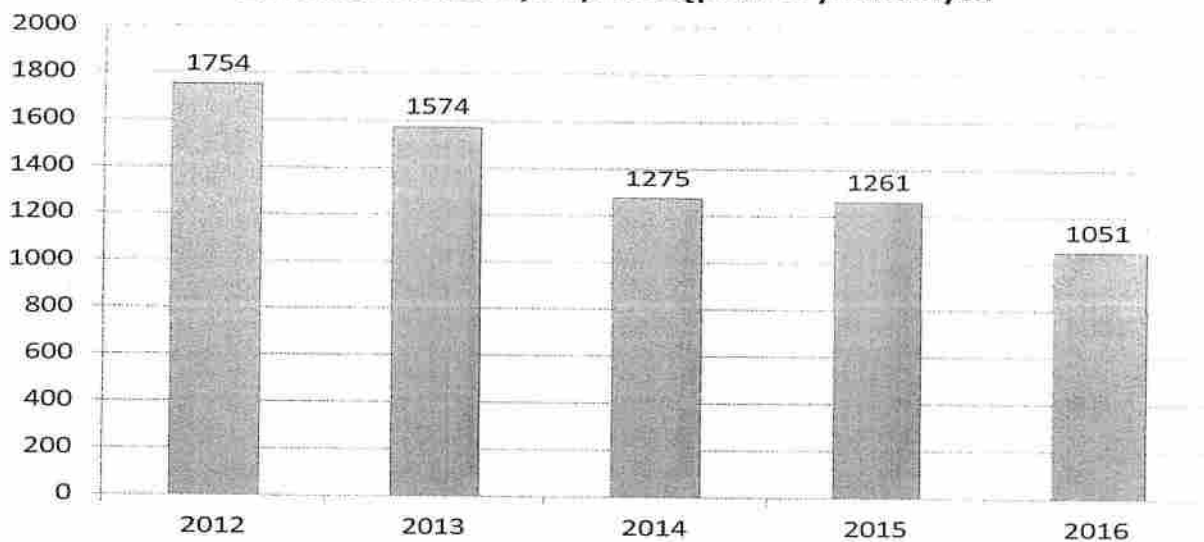
Liczba wszczętych postępowań przygotowawczych w latach 2012-2016



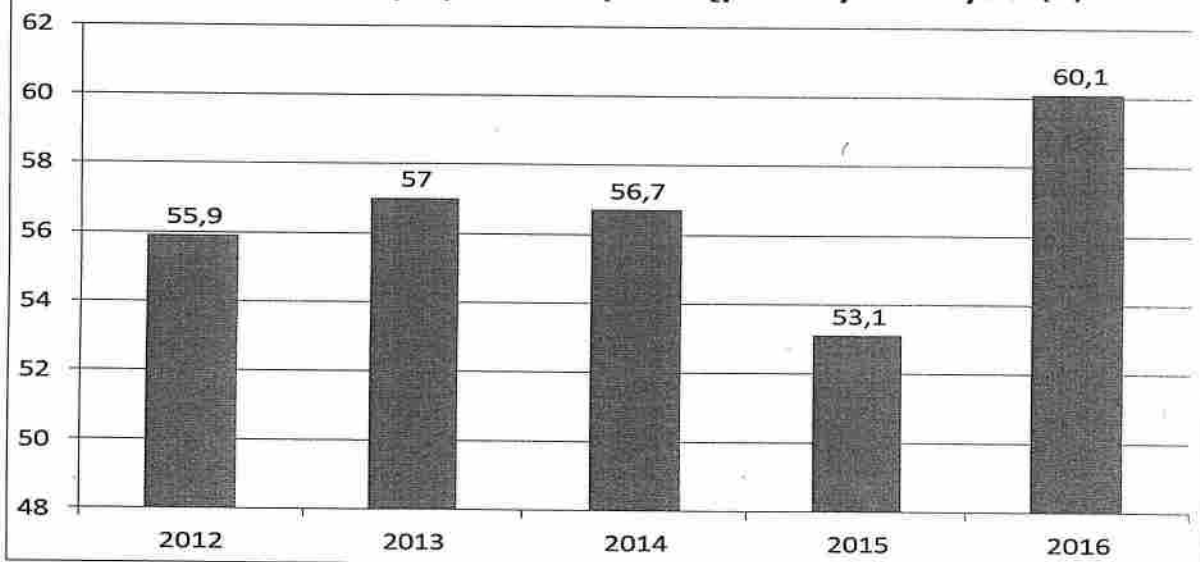
Wskaźnik wykrywalności ogólnej (%)



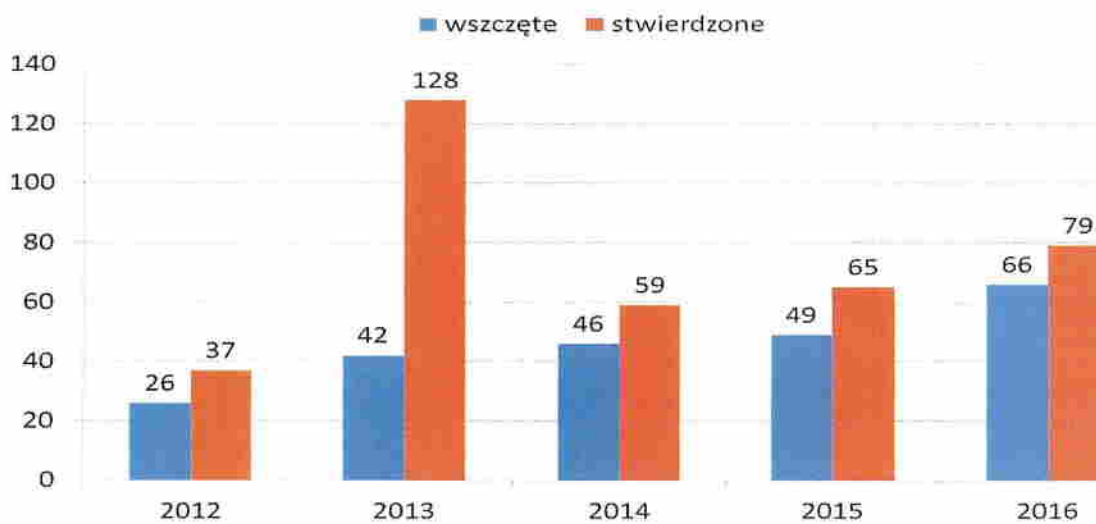
Liczba stwierdzonych przestępstw kryminalnych



Wskaźnik wykrywalności przestępstw kryminalnych (%)



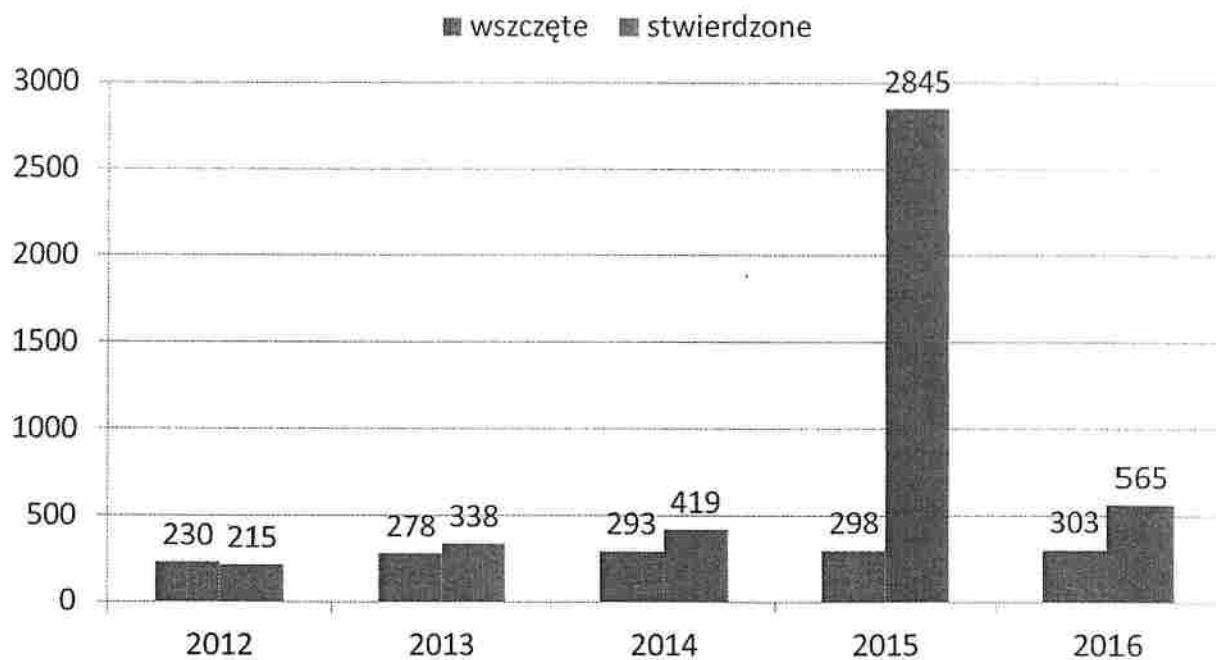
Przestępstwa z Ustawy o przeciwdziałaniu narkomanii



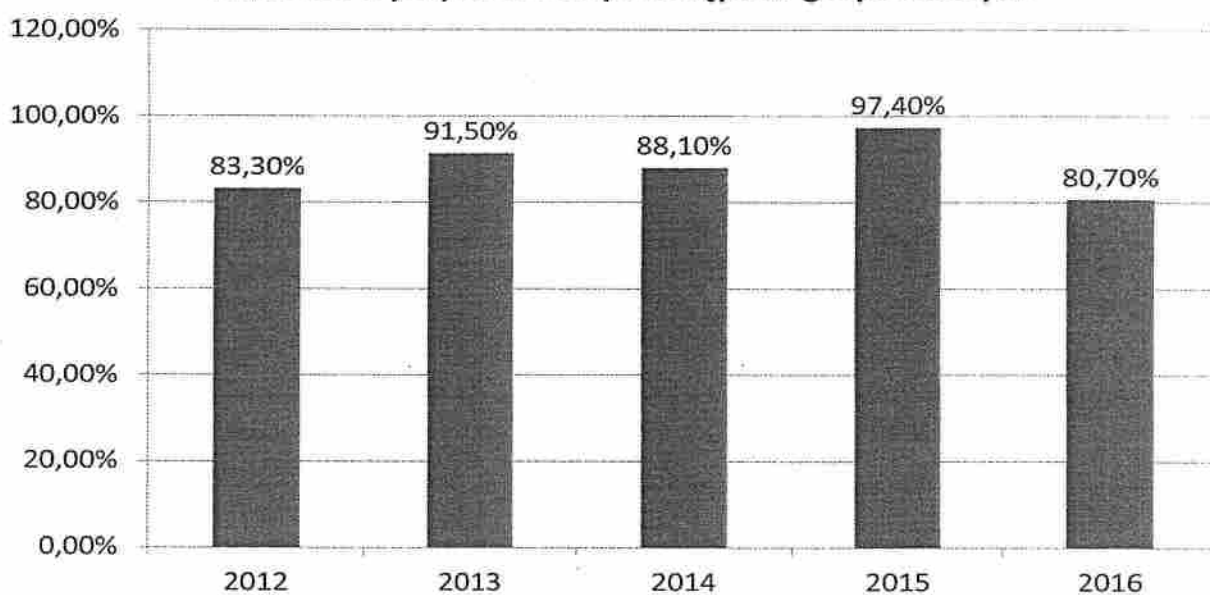
Wskaźnik wykrywalności przestępstw narkotykowych



Przestępstwa gospodarcze



Wskaźnik wykrywalności przestępstw gospodarczych



Poszukiwania osób ukrywających się przed organami ścigania

* poszukiwania procesowe realizowane na podstawie listów gończych:

stan na 01.01.2016 roku – **88** osób poszukiwanych

stan na 31.12.2016 roku – **84** osoby poszukiwane

w okresie rozliczeniowym:

wpłynęło od podmiotów uprawnionych – **27**

zrealizowano – **31**

* poszukiwania procesowe realizowane na podstawie u.m.p.:

stan na 01.01.2016 roku – **105** osób poszukiwanych

stan na 31.12.2016 roku – **105** osób poszukiwanych

w okresie rozliczeniowym:

wpłynęło od podmiotów uprawnionych - **89** osób poszukiwanych

zrealizowano – **84** osoby poszukiwane

* **wskaźnik skuteczności poszukiwań** dla listów gończych na koniec 2016 roku: **0,95**
przy zakładanym progu satysfakcji na poziomie: **0,98**

Poszukiwania osób zaginionych

Osoby poszukiwane jako zaginione na dzień:

- 01.01.2016 roku – **9** osób
- 31.12.2016 roku – **10** osób

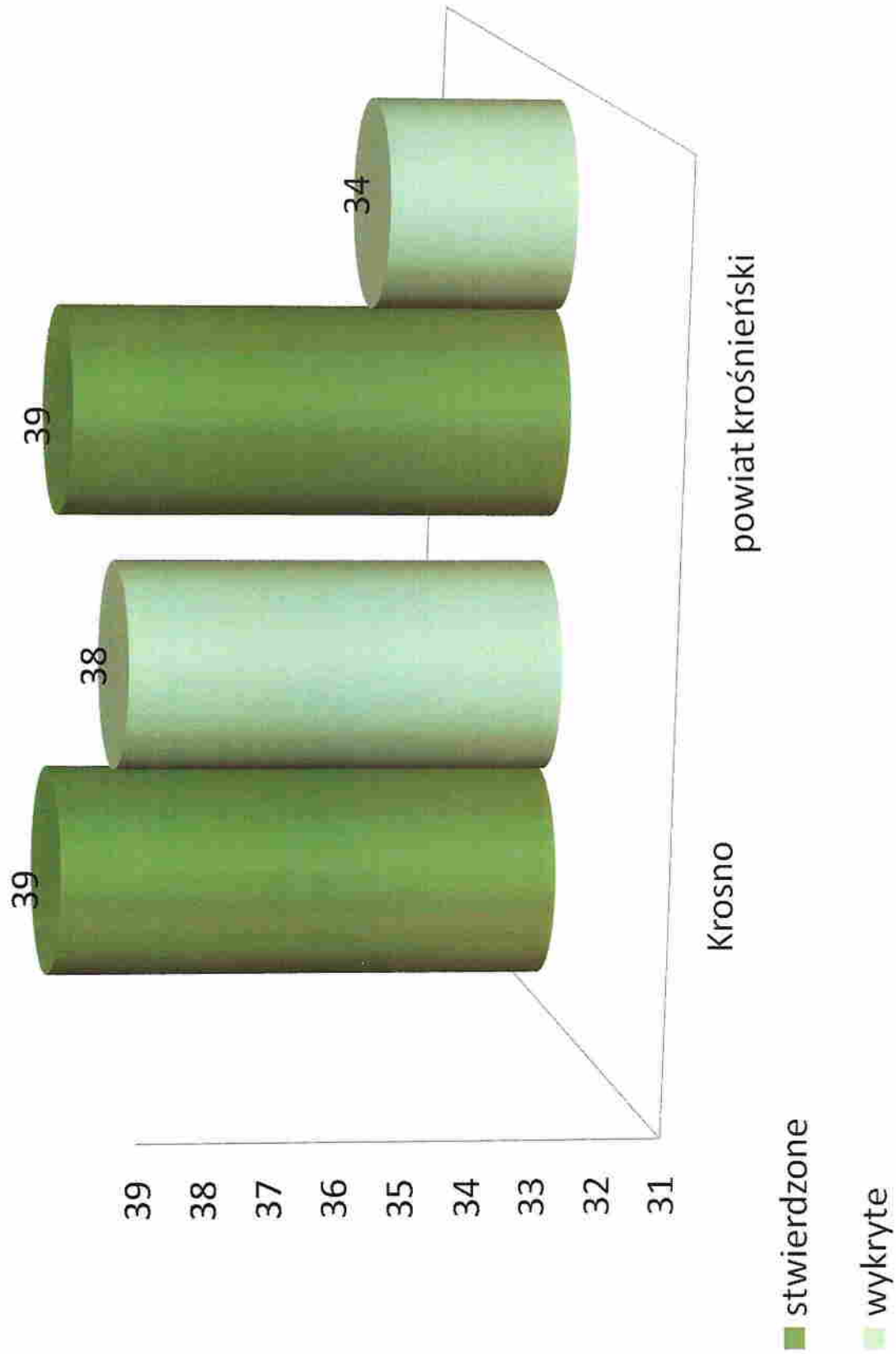
Na przestrzeni 2016 roku przyjęto łącznie **34** zgłoszenia o zaginięciu osoby, z czego w **24** przypadkach osoby zostały odnalezione.

W tym zaginięć: kat I – **4**

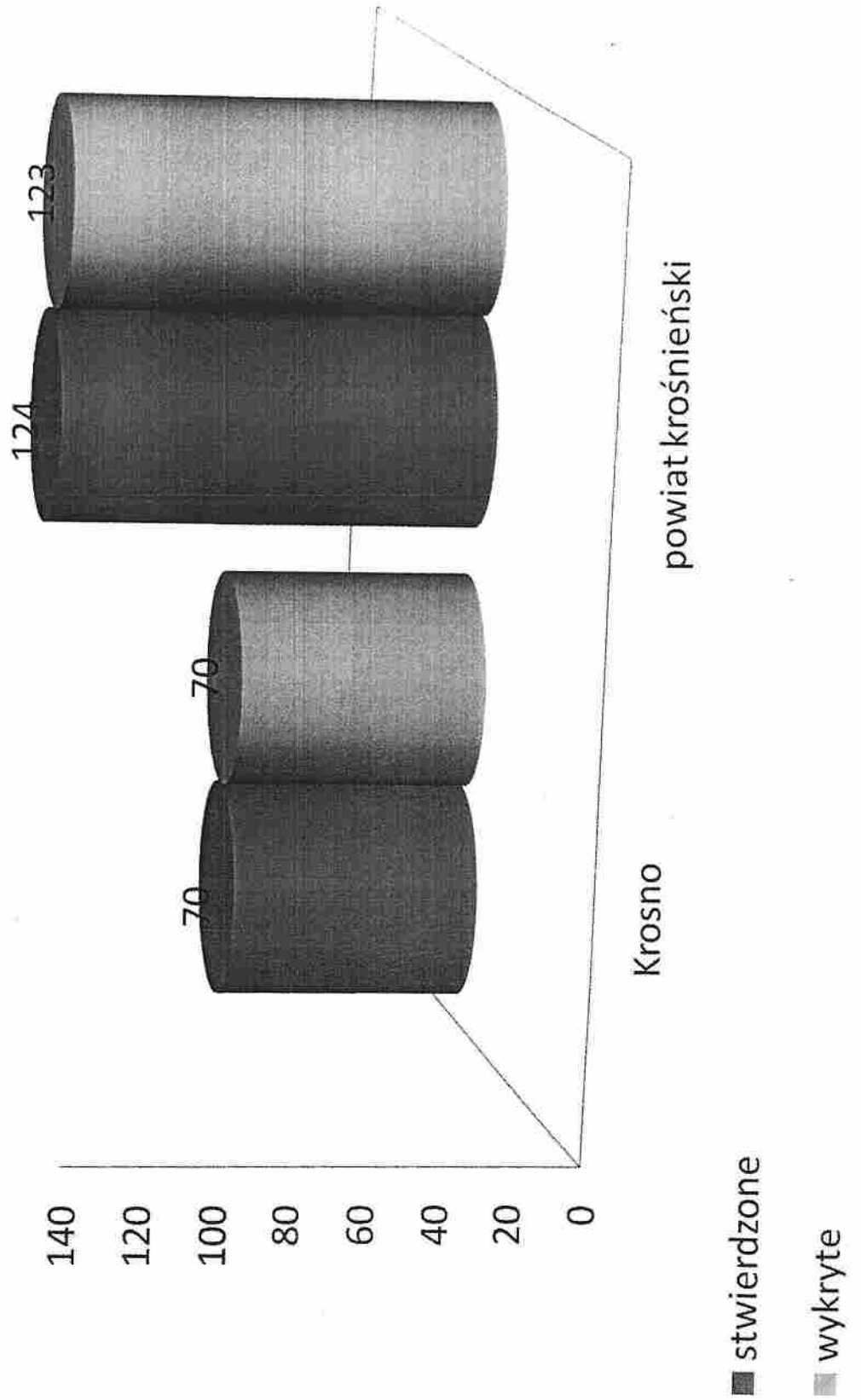
kat II – **34**

Przestępczość w 2016 r. w Krośnie i powiecie krośnieńskim
(wybrane kategorie)

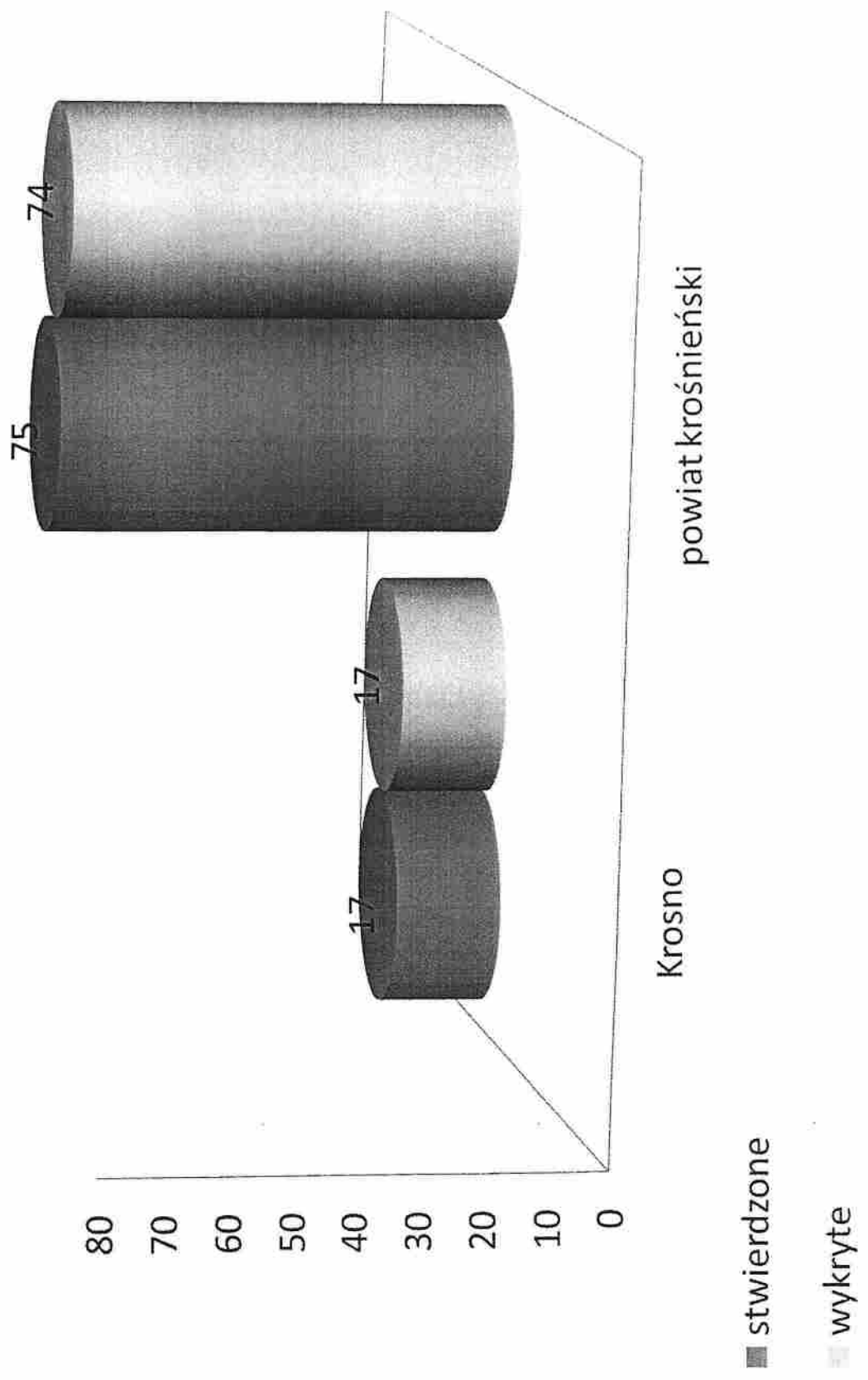
Przestępstwa z Ustawy o narkomanii



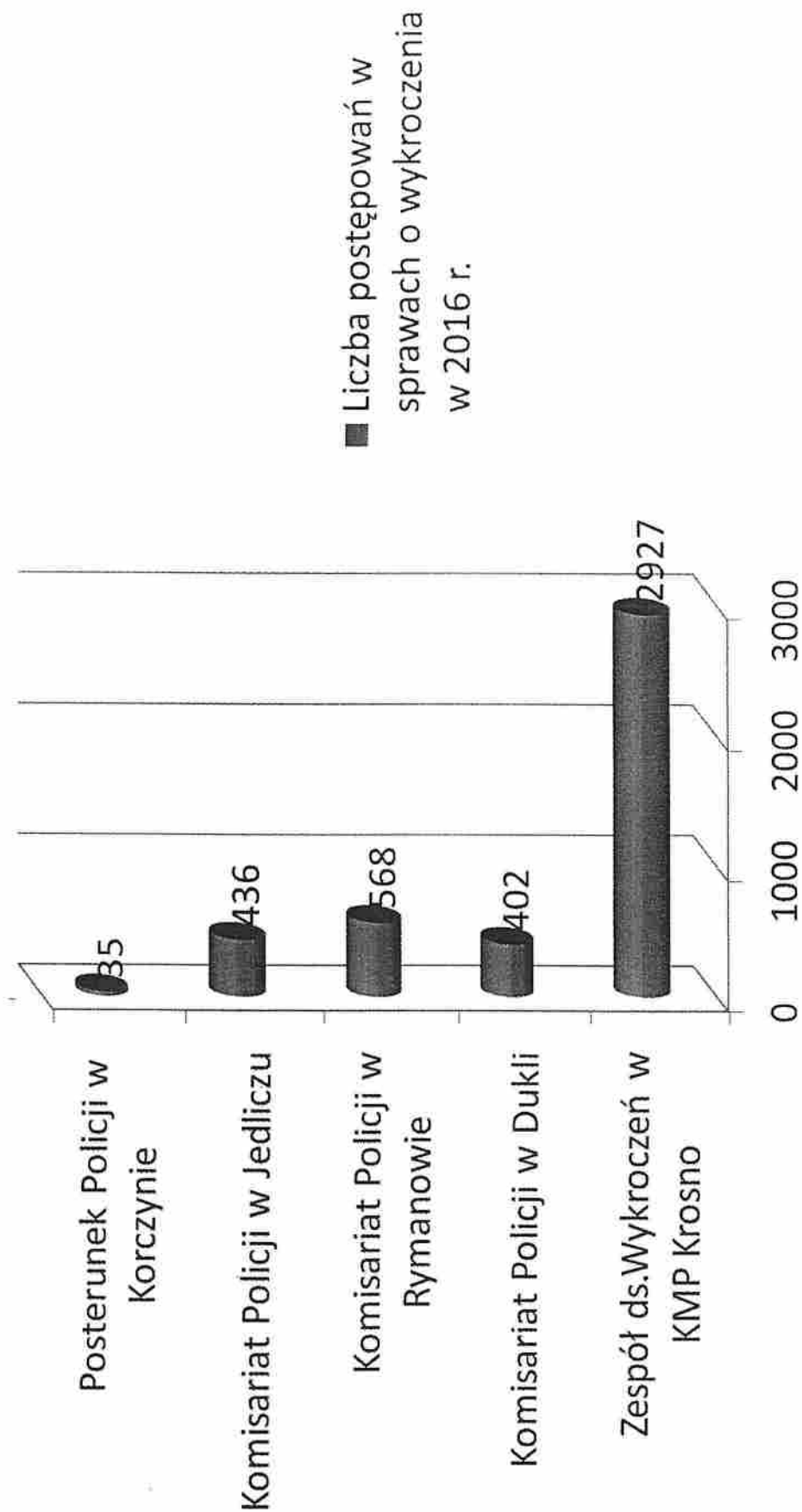
Prowadzenie pojazdu w stanie nietrzeźwości w ruchu drogowym



Przestępstwa przeciwko rodzinie i opiece



Liczba postępowań w sprawach o wykroczenia
przeprowadzonych przez poszczególne jednostki
i komórki Komendy Miejskiej Policji w Krośnie



KRAJOWA MAPA ZAGROŻEŃ BEZPIECZEŃSTWA



Krajowa Mapa Zagrożeń Bezpieczeństwa

Jest narzędziem informatycznym:

- pozwalającym Policji na czytelne przedstawienie społecznościami lokalnym skali i rodzaju zidentyfikowanych zagrożeń (mapa statystyczna)
- umożliwiającym mieszkańcom sygnalizowanie miejsc zagrożonych (mapa interaktywna) podlegających sprawdzeniu przez Policję.


Dla województwa podkarpackiego narzędzie to zostało uruchomione 20 września ubiegłego roku.

Komenda Miejska Policji w Krośnie w związku z tworzeniem Krajowej Mapy Zagrożeń Bezpieczeństwa przeprowadziła ponad **20 konsultacji społecznych**.

Krajowa Mapa Zagrożeń Bezpieczeństwa dostępna jest na stronie <https://mapy.geoportal.gov.pl/iMapLite/KMZBPublic.html>

Krajowa Mapa Zagrożeń Bezpieczeństwa

Dane dotyczące Krosna i powiatu krośnieńskiego
za okres 20 września 2016 r. - 20 kwietnia 2017 r.

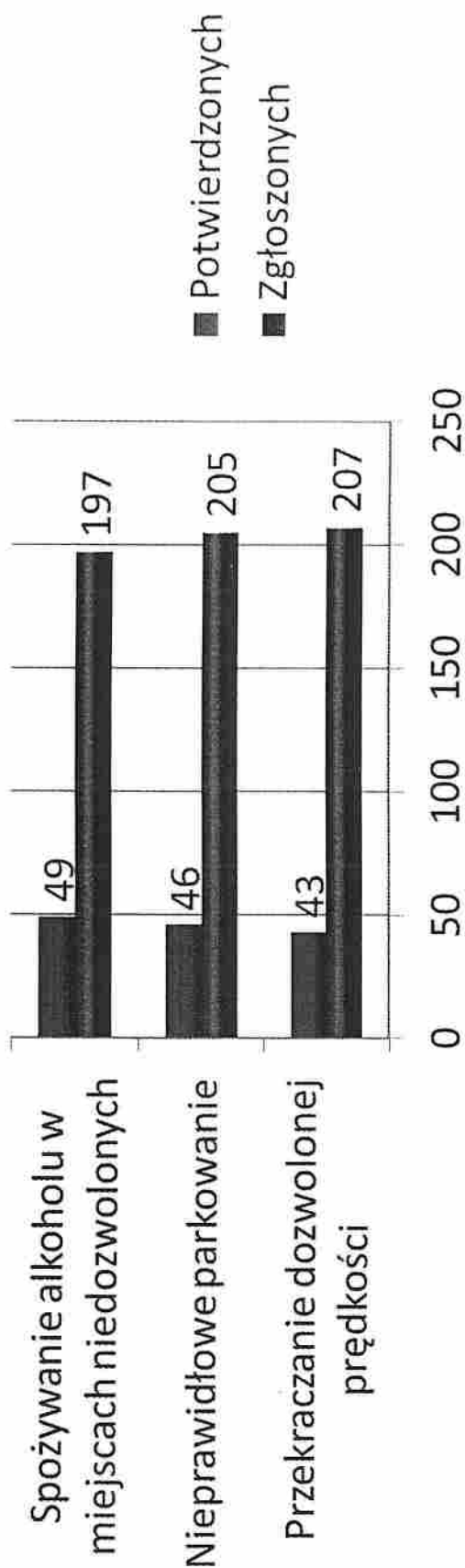


Liczba zagrożeń:

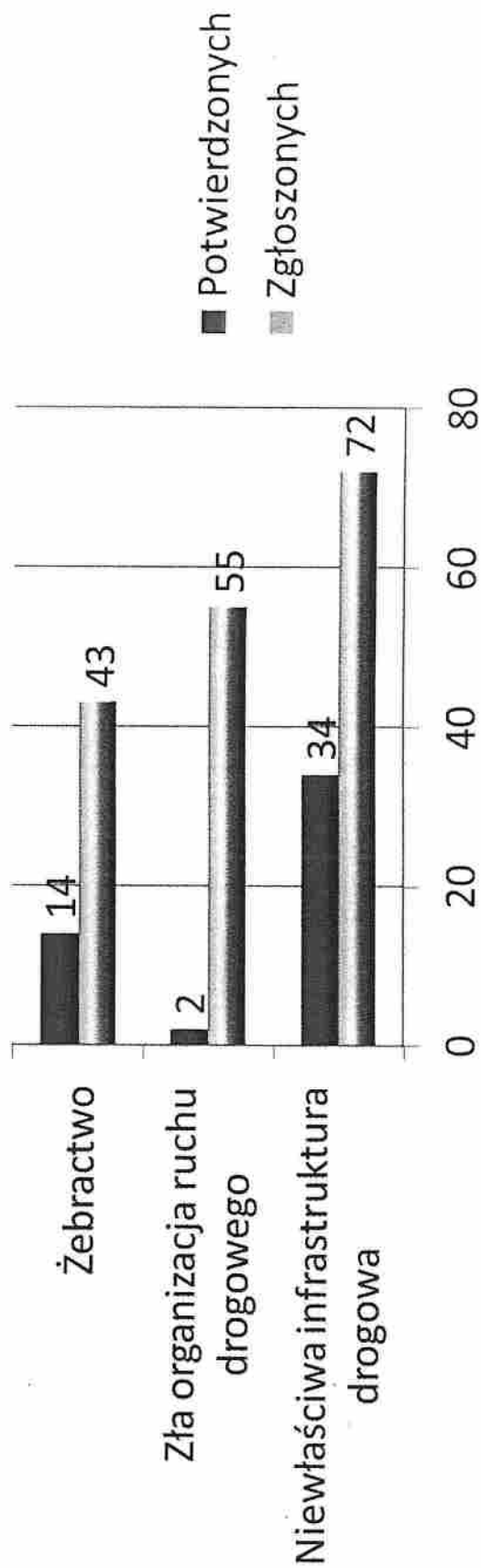
■ Zgłoszonych - 924

■ Potwierdzonych - 214

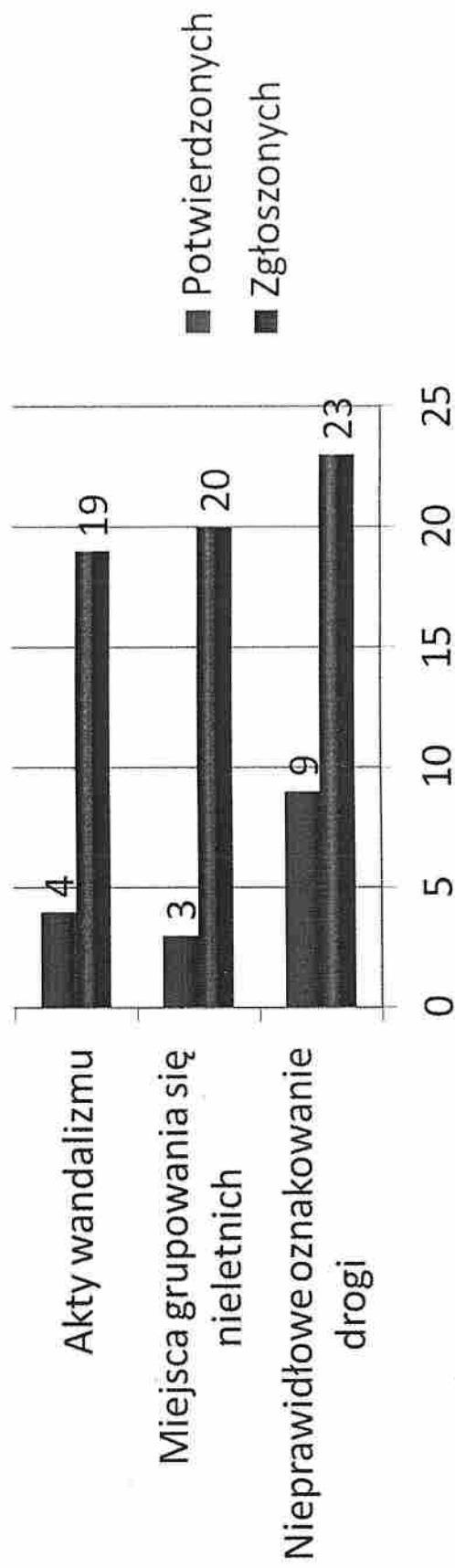
Liczba zagrożeń w podziale na kategorie



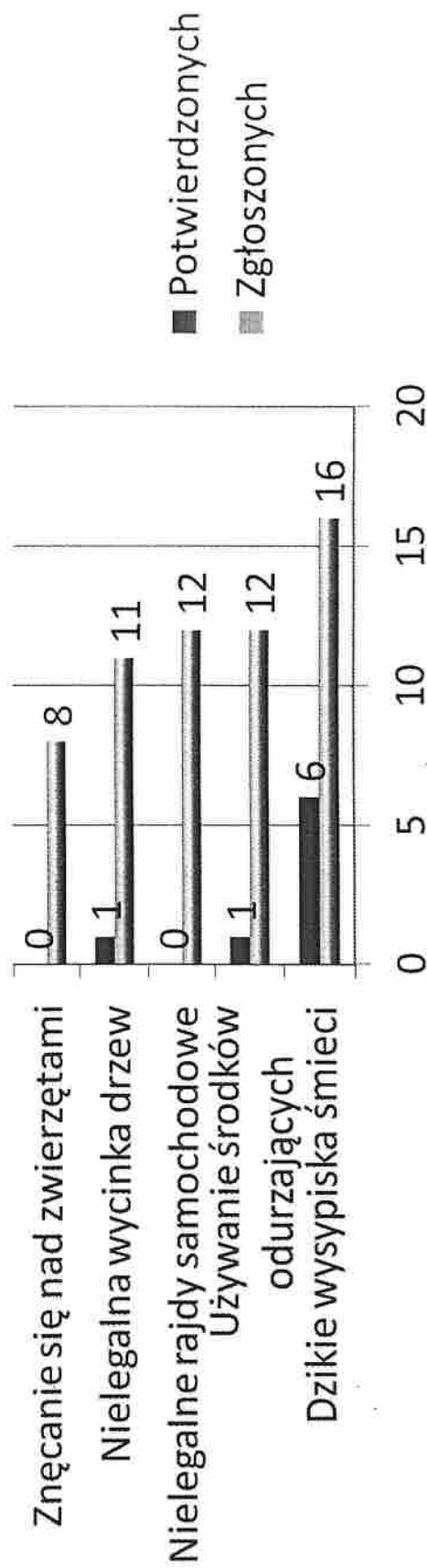
Liczba zagrożeń w podziale na kategorie



Liczba zagrożeń w podziale na kategorie



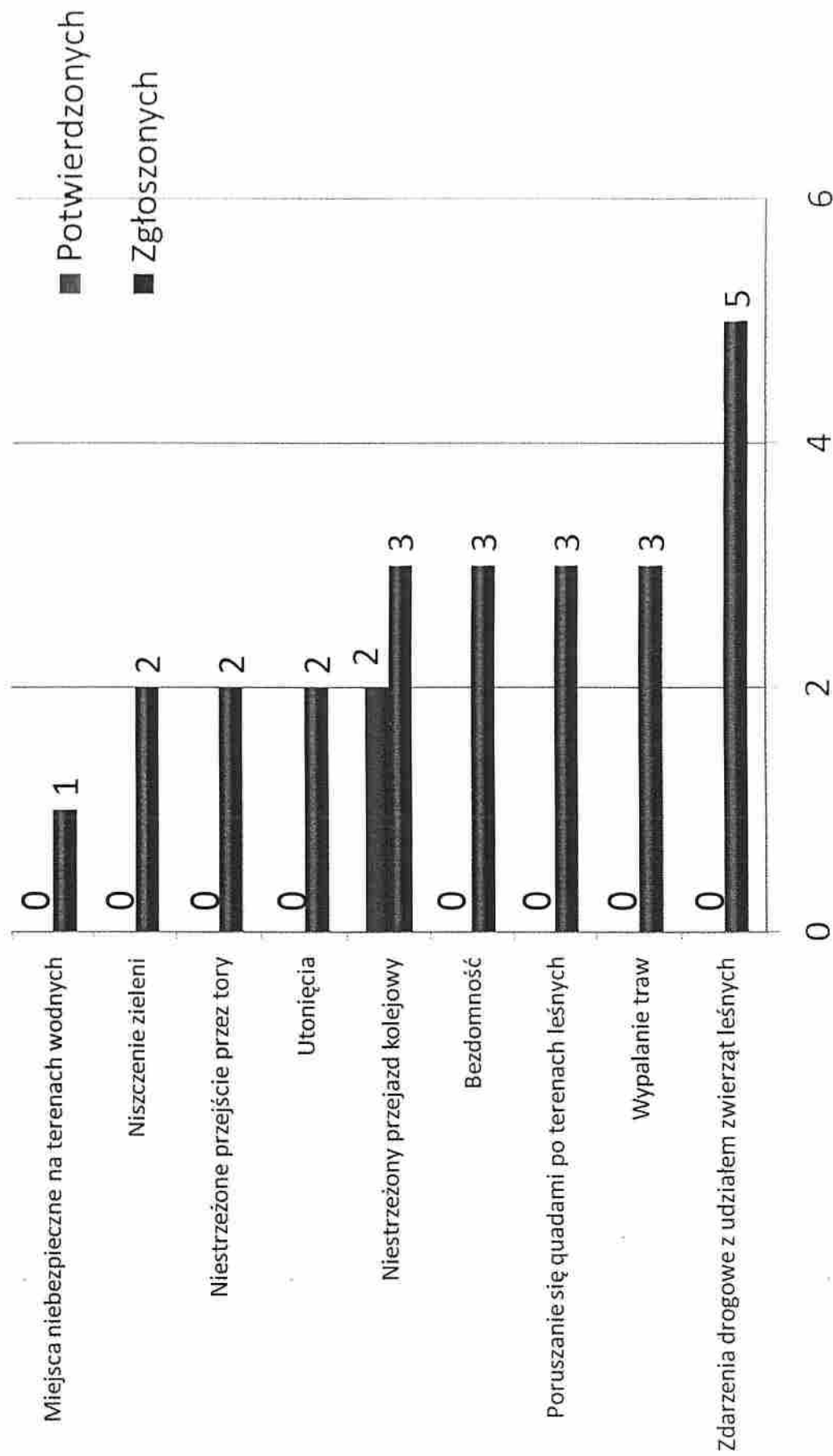
Liczba zagrożeń w podziale na kategorie



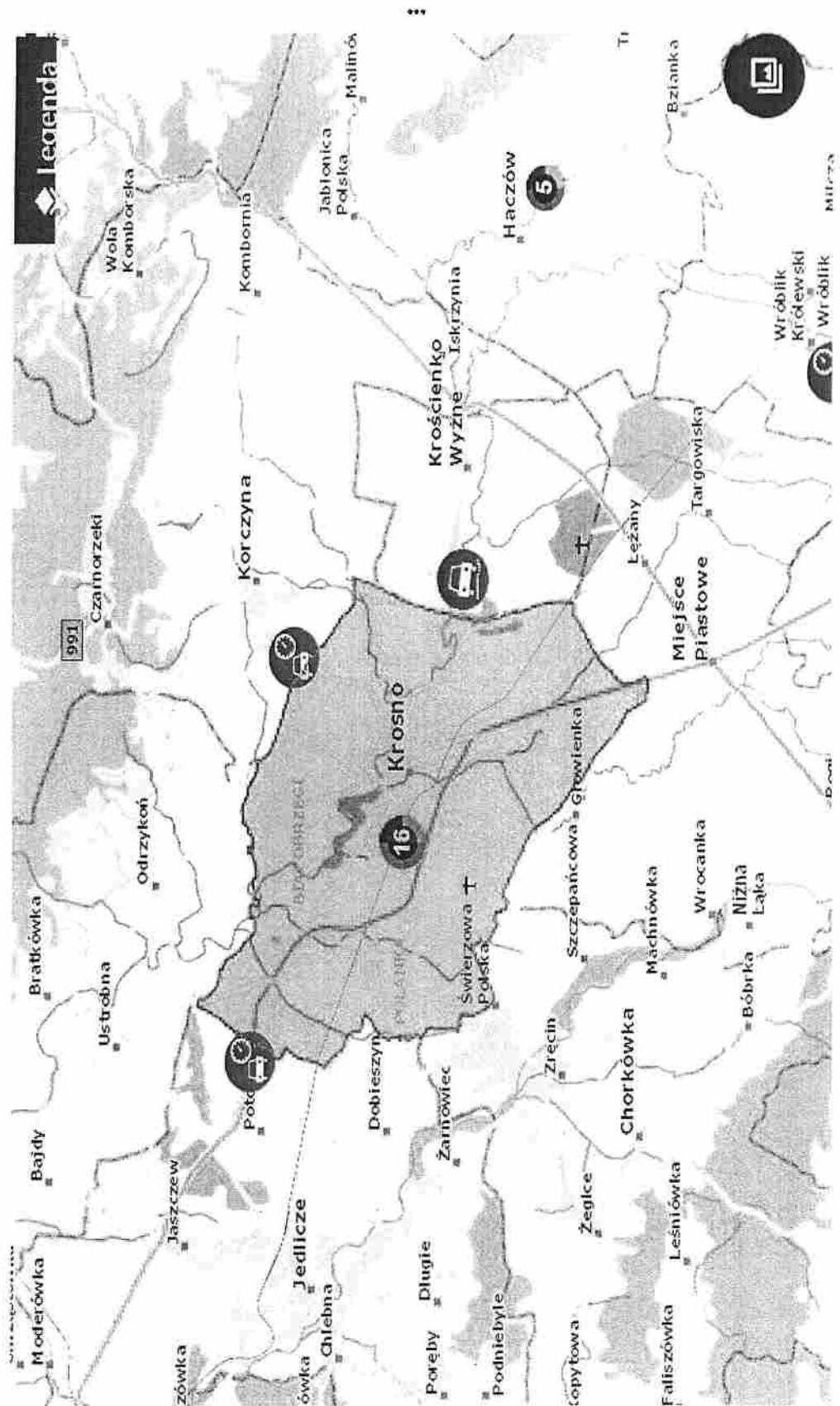


POLICJA


Liczba zagrożeń w podziale na kategorie



Krajowa Mapa Zagrożeń Bezpieczeństwa – przykłady potwierdzonych zagrożeń



Krajowa Mapa Zagrożeń Bezpieczeństwa – przykłady potwierdzonych zagrożeń



Krajowa Mapa Zagrożeń Bezpieczeństwa – przykłady potwierdzonych zagrożeń

← Google Maps <https://mapygeoportal.gov.pl/MapLite/KMZ8Public.htm> Wyszukaj w Geoportalu

Krajowa Mapa Zagrożeń Bezpieczeństwa

Zgłoszenia 2

- 0.04km**
Spożywanie alkoholu w miejscach niedozwolonych
Data zdarzenia: 2017-05-02
- 0.07km**
Nieprawidłowe parkowanie
Data zdarzenia: 2017-04-21

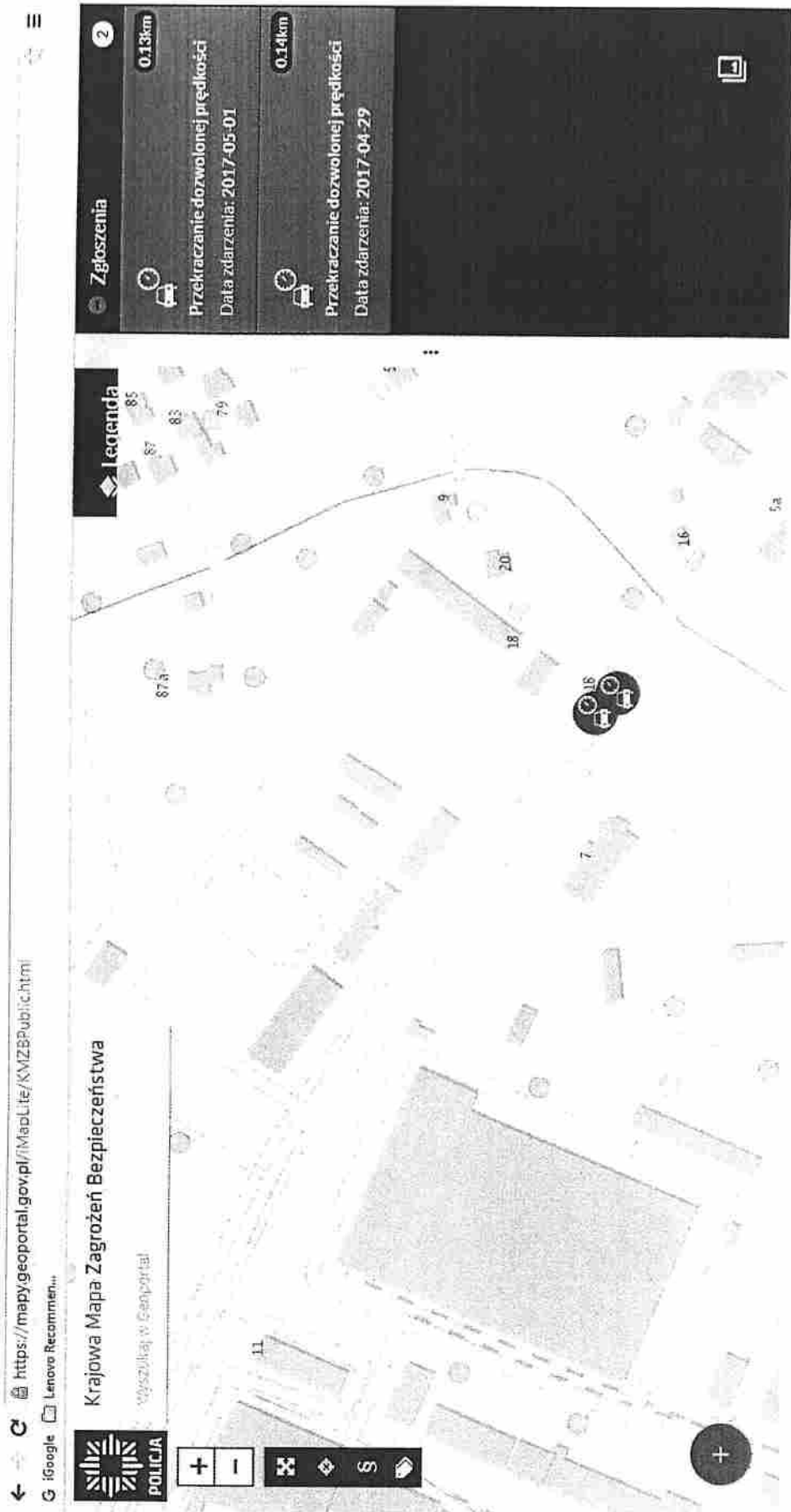
Legenda

Mirandolińska Płaka

1 2 3 4 5 8 14 19 20

+

Krajowa Mapa Zagrożeń Bezpieczeństwa – przykłady potwierdzonych zagrożeń



Krajowa Mapa Zagrożeń Bezpieczeństwa – przykłady potwierdzonych zagrożeń

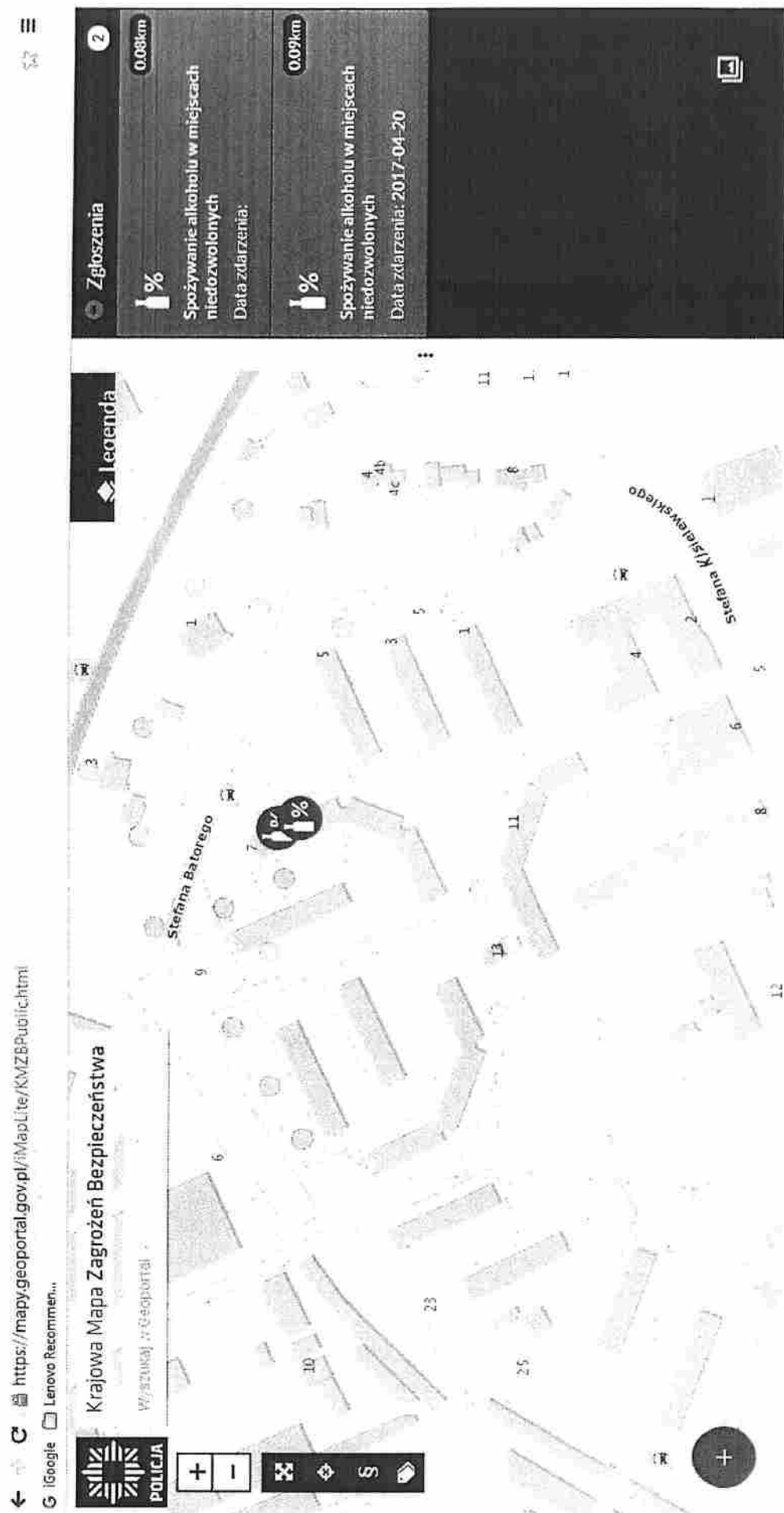
The screenshot displays the National Security Threats Map (Krajowa Mapa Zagrożeń Bezpieczeństwa) interface. The top part shows a map of the Leotonda district with several threat markers, each represented by a bottle icon and a percentage sign. The bottom part shows a detailed legend for these markers.

Legend:

- Zgłoszenia** (4)
- 0.14km**
Spżywanie alkoholu w miejscach niedozwolonych
Data zdarzenia:
- 0.16km**
Spżywanie alkoholu w miejscach niedozwolonych
Data zdarzenia:
- 0.16km**
Spżywanie alkoholu w miejscach niedozwolonych
Data zdarzenia: 2017-04-26
- 0.17km**
Spżywanie alkoholu w miejscach niedozwolonych
Data zdarzenia: 2017-04-14

The map interface includes a search bar with the text "Krajowa Mapa Zagrożeń Bezpieczeństwa" and "Wyszukaj w Geoportale". The map shows streets such as "Szkłarska" and "Kościuszki". The bottom of the screen features navigation controls including a compass, zoom in (+) and zoom out (-) buttons, and a search icon.

Krajowa Mapa Zagrożeń Bezpieczeństwa – przykłady potwierdzonych zagrożeń



Krajowa Mapa Zagrożeń Bezpieczeństwa – przykłady potwierdzonych zagrożeń

The screenshot displays the National Security Threats Map (Krajowa Mapa Zagrożeń Bezpieczeństwa) interface. The map shows a residential area with buildings numbered 5 through 35. A specific building, labeled 'Jonchima Lelewela', is highlighted with a red circle and a percentage sign (%), indicating a confirmed threat. The interface includes a search bar at the top with the text 'Wyszukaj w Geoportale', a legend, and a list of threats on the right side. The list shows three entries, each with a percentage sign, a distance of 0.04km, and a date of 2017-04-17. The bottom of the screen features navigation controls, including a compass, zoom in (+) and zoom out (-) buttons, and a search icon (S).

Zgłoszenia 3

0.04km

%

Spożywanie alkoholu w miejscach niedozwolonych
Data zdarzenia: 2017-04-17

0.04km

%

Spożywanie alkoholu w miejscach niedozwolonych
Data zdarzenia:

0.04km

%

Spożywanie alkoholu w miejscach niedozwolonych
Data zdarzenia:

Legenda

Krajowa Mapa Zagrożeń Bezpieczeństwa
Wyszukaj w Geoportale

POLICJA

Jonchima Lelewela

34d 34e

https://mapy.geoportal.gov.pl/MapLite/KMZBBPublic.html

Lenovo Recommendation