










Ustalenia Studium Uwarunkowań i Kierunków Zagospodarowania Przestrzennego Miasta Krosna - nadal obowiązujące






Ustalenia Zmiany Studium i Kierunków Zagospodarowania Miasta Krosna

-  STREFA CENTRUM
-  STREFA ŚRÓDMIEJSKA
-  STREFA ZURBANIZOWANA

Zabudowa mieszkaniowo - usługowa




-  obszar rewitalizacji zabudowy; centrum administracyjno - usługowe (AU)
-  obszar zabudowy śródmiejskiej (M1)
-  obszar rehabilitacji zabudowy blokowej (M2)
-  obszar zainwestowania miejskiego (M3)
-  obszar zabudowy peryferyjnej (M4)
-  obszar potencjalnego rozwoju zabudowy mieszkaniowej (M5)

Zabudowa usługowo - produkcyjna

-  obszary i ciągi usługowe (U1)
-  obszar rozwoju aktywności gospodarczej (U2)
-  obszar zabudowy przemysłowej (U3)
-  obszar koncentracji usług publicznych (UP)
-  obszar rozwoju usług związanych z rekreacją i sportem (US)

-  obszary wielkopowierzchniowych obiektów

System przyrodniczy

-  obszary ochrony istniejących zasobów przyrody
-  obszary kształtowania i wzbogacania zasobów przyrody
-  obszary o szczególnym znaczeniu dla upiększenia Starego Miasta