

## **List intencyjny**

### **w sprawie współpracy na rzecz przygotowania i realizacji projektu: „e-Geodezja - cyfrowy zasób geodezyjny Województwa Podkarpackiego”**

podpisany w dniu 24 września 2014 roku w Wiśniowej

Pomiędzy:

**Głównym Geodetą Kraju – Panem Kazimierzem Bujakowskim**

a

**Wojewodą Podkarpackim – Panią Małgorzatą Chomycz - Śmigielką**

a

**Marszałkiem Województwa Podkarpackiego – Panem Władysławem Ortyłem**

a

**Liderem Porozumienia Powiatów Województwa Podkarpackiego**

- reprezentowanym przez Prezydenta Miasta Krosna - Pana Piotra Przytockiego

przy udziale

**Przewodniczącego Konwentu Starostów Województwa Podkarpackiego –**

- Pana Józefa Michalika

## **§ 1**

1. Główny Geodeta Kraju, Wojewoda Podkarpacki, Marszałek Województwa Podkarpackiego oraz Lider Porozumienia Powiatów Województwa Podkarpackiego wyrażają wolę współpracy na rzecz przygotowania i realizacji projektu „e-Geodezja – cyfrowy zasób geodezyjny Województwa Podkarpackiego” zwanego dalej projektem.
2. Celem projektu jest podjęcie działań zmierzających do wykonania modernizacji ewidencji gruntów i budynków lub jej aktualizacji, opracowania bazy danych obiektów topograficznych lub inicjalnej bazy danych geodezyjnej ewidencji sieci uzbrojenia terenu w celu poprawy jakości gromadzonych danych oraz przekształcenie istniejących zbiorów zasobów geodezyjnych do postaci cyfrowej. Pozwoli to na zwiększenie zakresu i jakości świadczenia usług na drodze elektronicznej poprzez zapewnienie organom administracji publicznej, obywatelom i przedsiębiorcom dostępu do aktualnych informacji o nieruchomościach gromadzonych w powiatowych rejestrach publicznych, w tym ewidencji gruntów i budynków (EGiB), bazie danych obiektów topograficznych

(BDOT500) i inicjalnej bazie danych geodezyjnej ewidencji sieci uzbrojenia terenu (GESUT).

## § 2

1. Projekt będzie realizowany pod warunkiem otrzymania dofinansowania ze środków Regionalnego Programu Operacyjnego Województwa Podkarpackiego w perspektywie finansowej 2014-2020, a Przez Głównego Geodetę Kraju ze środków Programu Operacyjnego Polska Cyfrowa, pod warunkiem otrzymania dofinansowania.
2. Szczegółowy zakres zadań, sposób ich realizacji oraz zasady współfinansowania zostaną określone w odrębnych porozumieniach oraz umowach wykonawczych.

## § 3

Projekt jest zaplanowany do realizacji w latach 2014-2020. Szczegółowy harmonogram realizacji projektu zostanie określony w odrębnych umowach.

## § 4

Niniejszy list Intencyjny sporządzono w 5 jednobrzmiących egzemplarzach, po jednym dla Głównego Geodety Kraju, Wojewody Podkarpackiego, Marszałka Województwa Podkarpackiego, Lidera Porozumienia Powiatów Województwa Podkarpackiego, Przewodniczącego Konwentu Starostów Województwa Podkarpackiego.

**GLÓWNY GEODETA KRAJU**

*Krzysztof Bajalowski*

**WOJEWODA PODKARPACKI**

*Marek Krupa*

**MARSZAŁEK WOJEWÓDZTWA PODKARPACKIEGO**

*Włodzisław Dąbka*

**LIDER POROZUMIENIA POWIATÓW  
WOJEWÓDZTWA PODKARPACKIEGO**

*Janusz*

**PRZEWODNICZĄCY KONWENTU  
STAROSTÓW WOJEWÓDZTWA  
PODKARPACKIEGO**

*Józef Kisielewski*

## Umowa Partnerska

o wspólnym przedsięwzięciu

„E-geodezja - cyfrowy zasób geodezyjny Województwa Podkarpackiego”

zawarta w dniu 24 września 2014 r. pomiędzy:

**Powiatem Bieszczadzkim** z siedzibą w Ustrzykach Dolnych przy ul. Bełska 22,  
reprezentowanym przez Starostę Bieszczadzkiego – Pana Krzysztofa Gąsiora

**Powiatem Brzozowskim** z siedzibą w Brzozowie przy ul. Armii Krajowej 1,  
reprezentowanym przez Wicestarostę Brzozowskiego – Pana Janusza Dragułę

**Powiatem Dębickim** z siedzibą w Dębicy przy ul. Parkowa 28,  
reprezentowanym przez Starostę Dębickiego – Pana Władysława Bielawę

**Powiatem Jarosławskim** z siedzibą w Jarosławiu przy ul. Jana Pawła II,  
reprezentowanym przez Wicestarostę Jarosławskiego – Pana Józefa Szkołę

**Powiatem Jasielskim** z siedzibą w Jaśle przy ul. Rynek 18,  
reprezentowanym przez Geodetę Powiatowego Panią Beatę Matysiek

**Powiatem Kolbuszowskim** z siedzibą w Kolbuszowie przy ul. 11 Listopada 10,  
reprezentowanym przez Starostę Kolbuszewskiego - Pana Józefa Kardysia

**Powiatem Krośnieńskim** z siedzibą w Krośnie przy ul. Bieszczadzkiej 1,  
reprezentowanym przez Starostę Krośnieńskiego – Pana Jana Juszcza

**Powiatem Lesko** z siedzibą w Lesku przy ul. Rynek 1,  
reprezentowanym przez Starostę Łęskiego – Pana Marka Pańko

**Powiatem Leżajskim** z siedzibą w Leżajsku przy ul. Kopernika 8,  
reprezentowanym przez Wicestarostę Leżajskiego – Pana Marka Koguta

**Powiatem Lubaczowskim** z siedzibą w Lubaczowie przy ul. Jasnej 1,  
reprezentowanym przez Starostę Lubaczowskiego – Pana Józefa Michalika

**Powiatem Mieleckim** z siedzibą w Mielcu przy ul. Sękowskiego 2B,  
reprezentowanym przez Wicestarostę Mieleckiego – Pana Andrzeja Bryłę

**Powiatem Nizańskim** z siedzibą w Nisku przy Pl. Wolności 2  
reprezentowanym przez Starostę Nizańskiego – Pana Gabriela Walińko

**Powiatem Przemyskim** z siedzibą w Przemyśle przy Placu Dominikańskim 3,  
reprezentowanym przez Wicestarostę Przemyskiego Marka Kudłę

**Powiatem Przeworskim** z siedzibą w Przeworsku przy ul. Jagiellońskiej 10/2L,  
reprezentowanym przez Starostę Przeworskiego – Pana Zbigniewa Kiszkę

**Powiatem Ropczycko-Sędziszowskim** z siedzibą w Ropczycach przy ul. Marii Konopnickiej 5,  
reprezentowanym przez Starostę Ropczycko – Sędziszowskiego – Pana Stanisława Ziemińskiego

**Powiatem Rzeszowskim** z siedzibą w Rzeszowie przy ul. Grunwaldzkiej 15,  
reprezentowanym przez Starostę Rzeszowskiego Pana Józefa Jodłowskiego

**Powiatem Sanockim** z siedzibą w Sanoku przy ul. Rynek 1,  
reprezentowanym przez Geodetę Powiatowego Panią Bogusławę Hniłką

**Powiatem Stalowowolskim** z siedzibą w Stalowej Woli przy ul. Podleśnej 15,  
reprezentowanym przez Geodetę Powiatu Stalowowolskiego – Pana Andrzeja Winiarczyka

**Powiatem Strzyżowskim** z siedzibą w Strzyżowie przy ul. Przeclawczyka 15,  
reprezentowanym przez Starostę Strzyżowskiego – Pana Roberta Godka

**Powiatem Tarnobrzekim** z siedzibą w Tarnobrzegu przy ul. 1 Maja 4,  
reprezentowanym przez Starostę Tarnobrzekiego – Pana Krzysztofa Pitrę

**Miastem Krosno** z siedzibą w Krośnie przy ul. Lwowskiej 28a,  
reprezentowanym przez Prezydenta Miasta Krosno – Pana Piotra Przytockiego

**Miastem Rzeszów** z siedzibą w Rzeszowie przy ul. Rynek 1,  
reprezentowanym przez Wiceprezydenta Miasta Rzeszowa – Pana Romana Holzera

**Miastem Tarnobrzeg** z siedzibą w Tarnobrzegu przy ul. Kościuszki 32,  
reprezentowanym przez Sekretarza Miasta Tarnobrzega – Panią Martę Kamysz -Turbak

zwanymi dalej **Partnerami**

## § 1

Przedmiotem partnerstwa jest intencja powołania Związku (celowego) Powiatów Województwa Podkarpackiego (zwanego dalej Związkiem) i wspólne działanie na rzecz modernizacji Powiatowych Zasobów Geodezyjnych i Kartograficznych (PZGiK), poprzez pozyskanie środków finansowych z różnych źródeł, a w szczególności w ramach krajowych programów operacyjnych, regionalnego programu operacyjnego oraz środków finansowych będących w dyspozycji Głównego Geodety Kraju. Modernizacja PZGiK dotyczy w szczególności modernizacji ewidencji gruntów i budynków, tworzenia baz danych Ewidencji Gruntów i Budynków (EGiB), Geodezyjnej Ewidencji Sieci Uzbrojenia Terenu (GESUT), Bazy Danych Obiektów Topograficznych (BDOT500) oraz przekształcenia istniejących lokalnych systemów informatycznych w zintegrowane systemy teleinformatyczne przeznaczone do prowadzenia tych baz lub przyjęcia systemu teleinformatycznego zaproponowanego przez Głównego Geodetę Kraju.

## § 2

§ 9

Porozumienie sporządzono w 26 egzemplarzach, po jednym dla każdego Partnera i jeden dodatkowy dla Lidera

Powiat Bieszczadzki

Powiat Brzozowski

Powiat Dębicki

Powiat Jarosławski

Powiat Jasielski

Powiat Kolbuszowski

Powiat Krośnieński

Powiat Leski

Powiat Leżajski

Powiat Lubaczowski

Powiat Łańcucki

Powiat Mielecki

Powiat Niżański

Powiat Przemyski

Powiat Przeworski

61031511255

Partnerzy deklarują zainicjowanie działań zmierzających do podjęcia przez odpowiednie organy stanowiące powiatów uchwał o przystąpieniu do Związku i współpracy przy tworzeniu statutu, rejestracji Związku i działalności zgodnej z celem na jaki zostanie powołany.

W celu usprawnienia współpracy Partnerzy wylaniają **Lidera – Partnera Wiodącego, którego funkcję pełni Prezydent Miasta Krosna - Pan Piotr Przytocki**

### § 3

1. Do obowiązków Lidera należy podejmowanie czynności zmierzających do utworzenia Związku, uchwalenia jego statutu, rejestracji i koordynowania działań.
2. Do obowiązków Partnerów należy współdziałanie z Partnerami i Liderem na rzecz realizacji celów porozumienia,
3. Partnerzy w miarę potrzeb, mogą określić szczegółowe zasady współpracy w celu zapewnienia realizacji niniejszej umowy partnerskiej.

### § 4

1. Każdy z Partnerów może zrezygnować z uczestnictwa w Programie w drodze pisemnego wypowiedzenia. Termin wypowiedzenia jest 1 miesięczny, ze skutkiem na koniec miesiąca kalendarzowego.
2. Wypowiedzenie przedkłada się Liderowi – Partnerowi Wiodącemu, który zawiadamia o fakcie wypowiedzenia pozostałych Partnerów.
3. Dopuszcza się możliwość przystąpienia do związku kolejnych Partnerów z Województwa Podkarpackiego.

### § 5

Partnerzy wyrażają zgodę na zmianę Lidera w przypadku przejęcia jego obowiązków przez Marszałka Województwa Podkarpackiego.

### § 6

Zmiany niniejszego porozumienia wymagają pod rygorem nieważności, pisemnej zgody każdego z Partnerów.


### § 7

Postanowienia niniejszej umowy partnerskiej obowiązują od dnia podpisania.

### § 8


Ewentualne spory pomiędzy Partnerami rozstrzyga sąd właściwy według siedziby Lidera.

Powiat Ropczycko-Sędziszowski



Powiat Rzeszowski

Powiat Sanocki



Powiat Stalowowolski




Powiat Strzyżowski

Powiat Tarnobrzegi



Miasto Krosno



Miasto Rzeszów

Miasto Tarnobrzeg



